САОБРАЋАЈНИ ИНСТИТУТ ЦИП д.о.о.
11000 БЕОГРАД, НЕМАЊИНА 6/IV
тел: 011/3618-134, факс: 011/3618-324,
web site: www.sicip.co.rs
CHINA RAILWAY DESIGN CORPORATION
КОСТЕ РАЦИНА 166, 11000 БЕОГРАД

2/2.4.5.4.1 НАСЛОВНА СТРАНА

2/2 ПРОЈЕКАТ ТРАСЕ ПРУГЕ И СТАНИЦА - ДОЊИ И ГОРЊИ СТРОЈ

Инвеститор:	„Инфраструктура Железнице Србије“ а.д. Немањина 6/4, Београд
Наручилац:	Конзорцијум фирми: China Railway International Corporation Ltd. (CRIC) China Communication Construction Company Ltd. (CCCC)
Објекат:	Пруга Београд - Суботица државна граница (Келебија), **ДЕОНИЦА ПРУГЕ НОВИ САД - СУБОТИЦА - ДРЖАВНА ГРАНИЦА (КЕЛЕБИЈА),** у Новом Саду, Кисачу, Степановићеву, Змајеву, Врбасу, Ловћенцу, Малом Иђошу, Бачкој Тополи, Жеднику, Наумовићеву и Суботици, К.О. Нови Сад I, К.О. Нови Сад IV, К.О. Кисач, К.О. Руменка, К.О. Степановићево, К.О. Ченеј, К.О. Бачко Добро Поље, К.О. Врбас, К.О. Врбас - град, К.О. Змајево, К.О. Куцура, К.О. Ловћенац, К.О. Мали Иђош, К.О. Фекетић, К.О. Бачка Топола, К.О. Бачка Топола - Град, К.О. Мали Београд, К.О. Биково, К.О. Доњи Град, К.О. Жедник, К.О. Нови Град, К.О. Палић, К.О. Стари Град, на катастарским парцелама према списку приложеном у Главној свесци
Врста техничке документације:	**ПЗИ -** Пројекат за извођење - Одобрен
Назив и ознака дела пројекта:	**ПРОЈЕКАТ ТРАСЕ ПРУГЕ И СТАНИЦА - ДОЊИ И ГОРЊИ СТРОЈ** **2/2.4.5.4 Пројекат трасе пруге и станица - доњи и горњи строј - отворена пруга Бачка Топола - Жедник** **део 4/4 - попречни профили**
За грађење / извођење радова:	Нова градња
Пројектант:	Саобраћајни институт ЦИП, д.о.о. Немањина 6/ IV, Београд 351-02-03602/2020-09
Одговорно лице пројектанта:	Генерални директор: Милутин Игњатовић, дипл. инж.
Потпис:	Milutin Ignjatović Digitally signed by Milutin Ignjatović Date: 2022.06.17 15:00:02 +02'00'
Одговорни пројектант:	Јелена Гавран, дипл. грађ. инж. Лиценца број: 430И0108919
Потпис:	Jelena Gavran Digitally signed by Jelena Gavran Date: 2022.06.14 16:45:20 +02'00'
Број дела пројекта:	2020-250-САО-2/2.4.5.4
Место и датум:	Београд, јануар 2022.год.

ИЗВЕШТАЈ СТРУЧНОГ НАДЗОРА
О ПРЕГЛЕДУ ПРОЈЕКТНЕ ДОКУМЕНТАЦИЈЕ

Инвеститор: „Инфраструктура железнице Србије“ а.д. Немањина 6, Београд

Наручилац: Конзорцијум фирми China Railway International Corporation Ltd. (CRIC) & China Communication Construction Company Ltd. (CCCC)

Објекат: Пруга Београд - Суботица државна граница (Келебија), ДЕОНИЦА ПРУГЕ НОВИ САД - СУБОТИЦА - ДРЖАВНА ГРАНИЦА (КЕЛЕБИЈА), у Новом Саду, Кисачу, Степановићеву, Змајеву, Врбасу, Ловћенцу, Малом Иђошу, Бачкој Тополи, Жеднику, Наумовићеву и Суботици, К.О. Нови Сад I, К.О. Нови Сад IV, К.О. Кисач, К.О. Руменка, К.О. Степановићево, К.О. Ченеј, К.О. Бачко Добро Поље, К.О. Врбас, К.О. Врбас - град, К.О. Змајево, К.О. Куцура, К.О. Ловћенац, К.О. Мали Иђош, К.О. Фекетић, К.О. Бачка Топола, К.О. Бачка Топола - Град, К.О. Мали Београд, К.О. Биково, К.О. Доњи Град, К.О. Жедник, К.О. Нови Град, К.О. Палић, К.О. Стари Град, на катастарским парцелама према списку приложеном у Главној свесци

Врста техничке документације: Пројекат за извођење (ПЗИ)

Вршилац прегледа пројектне документације стручног надзора за доњи и горњи строј прегледао је следећу документацију:

2/2.4.5.1 ПРОЈЕКАТ ТРАСЕ ПРУГЕ И СТАНИЦА – ДОЊИ И ГОРЊИ СТРОЈ – ОТВОРЕНА ПРУГА БАЧКА ТОПОЛА - ЖЕДНИК ДЕО 1/4 – ТЕКСТУАЛНА ДОКУМЕНТАЦИЈА, СИТУАЦИОНИ ПЛАН И УЗДУЖНИ ПРОФИЛИ

2/2.4.5.2 ПРОЈЕКАТ ТРАСЕ ПРУГЕ И СТАНИЦА – ДОЊИ И ГОРЊИ СТРОЈ – ОТВОРЕНА ПРУГА БАЧКА ТОПОЛА - ЖЕДНИК ДЕО 2/4 – ПОПРЕЧНИ ПРОФИЛИ

2/2.4.5.3 ПРОЈЕКАТ ТРАСЕ ПРУГЕ И СТАНИЦА – ДОЊИ И ГОРЊИ СТРОЈ – ОТВОРЕНА ПРУГА БАЧКА ТОПОЛА - ЖЕДНИК ДЕО 3/4 – ПОПРЕЧНИ ПРОФИЛИ

2/2.4.5.4 ПРОЈЕКАТ ТРАСЕ ПРУГЕ И СТАНИЦА – ДОЊИ И ГОРЊИ СТРОЈ – ОТВОРЕНА ПРУГА БАЧКА ТОПОЛА - ЖЕДНИК ДЕО 4/4 – ПОПРЕЧНИ ПРОФИЛИ

Пројектована траса пруге – доњи и горњи строј у техничкој документацији је урађена у складу са српским стандардима и важећим правилницима и основним захтевима Техничких спецификација интероперабилности (ТСИ).

Напомена:

Пројектант има обавезу да, уколико је потребно, а у складу са захтевима сертификационог тела *(NoBo)*, допуни пројектну документацију у циљу доказивања испуњености захтева ТСИ у матрицама у процесу верификације подсистема ТСИ.

Закључак:

Свеске представљају целину деонице и испуњавају одредбе утврђене Правилником о садржини, начину и поступку израде и начину вршења контроле техничке документације према класи и намени објеката („Сл. гласник РС“, бр. 73/2019).

Уз сваки комплет пројеката потребно је стручном надзору приложити свеску 2/2.0 Технички услови за извођење радова.

Вршилац стручног надзора за преглед техничке документације за доњи и горњи строј је прихватио горе наведене пројекте.

Статус Извештаја стручног Надзора о прегледу пројектне документације

А	ПЗИ пројекат се прихвата	X
Б	ПЗИ пројекат се прихвата са коментарима	
Ц	ПЗИ пројекат се одбија	

Одговорно лице ревизије надзорне службе

Бошко Чоко, дипл.инж.грађ.

Београд, 27.04.2022.

2/2.4.5.4.2 САДРЖАЈ

ПРОЈЕКАТ ТРАСЕ ПРУГЕ И СТАНИЦА - ДОЊИ И ГОРЊИ СТРОЈ -
ОТВОРЕНА ПРУГА БАЧКА ТОПОЛА - ЖЕДНИК
ДЕО 4/4 - ПОПРЕЧНИ ПРОФИЛИ

2/2.4.5.4.1	**Насловна страна**	
	Извештај стручног надзора о прегледу техничке документације	
2/2.4.5.4.2	**Садржај**	
2/2.4.5.4.3	**Решење о одређивању одговорног пројектанта**	
2/2.4.5.4.4	**Изјава одговорног пројектанта**	
2/2.4.5.4.7	**Графичка документација**	
2/2.4.5.4.7.41 - 2/2.4.5.4.7.60	Попречни профили km 152+250 - km 156+211.82	P 1:100

2/2.4.5.4.3 РЕШЕЊЕ О ОДРЕЂИВАЊУ ОДГОВОРНОГ ПРОЈЕКТАНТА

На основу Члана 128, Закона о планирању и изградњи ("Службени гласник РС", бр. 72/09, 81/09-исправка, 64/10- одлука УС, 24/11, 121/12, 42/13-одлука УС, 50/13-одлука УС, 98/13-одлука УС, 132/14, 145/14, 83/18, 31/19, 37/19 - др.закон и 9/20 и 52/21) и одредби Правилника о садржини, начину и поступку израде и начину вршења контроле техничке документације према класи и намени објеката ("Службени гласник РС", бр. 73/2019) као:

О Д Г О В О Р Н И П Р О Ј Е К Т А Н Т

за израду **ПРОЈЕКТА ТРАСЕ ПРУГЕ И СТАНИЦА - ДОЊИ И ГОРЊИ СТРОЈ**
2/2.4.5.4 Пројекат трасе пруге и станица - доњи и горњи строј - отворена пруга Бачка Топола - Жедник, део 4/4 - попречни профили, који је део ПЗИ - Пројекта за извођење за изградњу пруге Београд - Суботица државна граница (Келебија), **ДЕОНИЦА ПРУГЕ НОВИ САД - СУБОТИЦА - ДРЖАВНА ГРАНИЦА (КЕЛЕБИЈА)**, у Новом Саду, Кисачу, Степановићеву, Змајеву, Врбасу, Ловћенцу, Малом Иђошу, Бачкој Тополи, Жеднику, Наумовићеву и Суботици, К.О. Нови Сад I, К.О. Нови Сад IV, К.О. Кисач, К.О. Руменка, К.О. Степановићево, К.О. Ченеј, К.О. Бачко Добро Поље, К.О. Врбас, К.О. Врбас - град, К.О. Змајево, К.О. Куцура, К.О. Ловћенац, К.О. Мали Иђош, К.О. Фекетић, К.О. Бачка Топола, К.О. Бачка Топола - Град, К.О. Мали Београд, К.О. Биково, К.О. Доњи Град, К.О. Жедник, К.О. Нови Град, К.О. Палић, К.О. Стари Град, на катастарским парцелама према списку приложеном у Главној свесци, одређује се:

Јелена Гавран, дипл. грађ. инж. _____ 430И0108919

Пројектант:	САОБРАЋАЈНИ ИНСТИТУТ ЦИП д.о.о. Београд Немањина 6/IV
Одговорно лице/заступник:	Генерални директор: Милутин Игњатовић, дипл. инж.
	Потпис:
Број техничке документације:	2020-250-САО-2/2.4.5.4
Место и датум:	Београд, јануар 2022.год.

2/2.4.5.4.4 ИЗЈАВА ОДГОВОРНОГ ПРОЈЕКТАНТА

Одговорни пројектант **ПРОЈЕКТА ТРАСЕ ПРУГЕ И СТАНИЦА - ДОЊИ И ГОРЊИ СТРОЈ-2/2.4.5.4 Пројекат трасе пруге и станица - доњи и горњи строј - отворена пруга Бачка Топола - Жедник, део 4/4 - попречни профили**, који је део ПЗИ - Пројекта за извођење за изградњу пруге Београд - Суботица државна граница (Келебија), **ДЕОНИЦА ПРУГЕ НОВИ САД - СУБОТИЦА - ДРЖАВНА ГРАНИЦА (КЕЛЕБИЈА)**, у Новом Саду, Кисачу, Степановићеву, Змајеву, Врбасу, Ловћенцу, Малом Иђошу, Бачкој Тополи, Жеднику, Наумовићеву и Суботици, К.О. Нови Сад I, К.О. Нови Сад IV, К.О. Кисач, К.О. Руменка, К.О. Степановићево, К.О. Ченеј, К.О. Бачко Добро Поље, К.О. Врбас, К.О. Врбас - град, К.О. Змајево, К.О. Куцура, К.О. Ловћенац, К.О. Мали Иђош, К.О. Фекетић, К.О. Бачка Топола, К.О. Бачка Топола - Град, К.О. Мали Београд, К.О. Биково, К.О. Доњи Град, К.О. Жедник, К.О. Нови Град, К.О. Палић, К.О. Стари Град, на катастарским парцелама према списку приложеном у Главној свесци:

Јелена Гавран, дипл. грађ. инж.

И З Ј А В Љ У Ј Е М

1. да је пројекат у свему у складу са издатим Локацијским условима:

-бр. ROP-MSGI-7141-LOC-1/2020, Заводни број: 350-02-00109/2020-14 од 08.05.2020,

-бр. ROP-MSGI-931-LOCA-3/2020, Заводни број: 350-02-00192/2020-14 од 29.05.2020;

-бр. ROP-MSGI-28188-LOCAH-6/2021, Заводни број: 350-02-01883/2021-07 од 30.09.2021. год.

2. да је пројекат у свему у складу са пројектом за грађевинску дозволу и издатом грађевинском дозволом:

-бр. ROP-MSGI-27315-CPI-2/2021, Заводни број: 351-02-03590/2021-07 од 26.10.2021.год.

3. да је пројекат израђен у складу са Законом о планирању и изградњи, прописима, стандардима и нормативима из области изградње објеката и правилима струке;

4. да је пројекат у свему у складу са начинима за обезбеђење испуњења основних захтева за објекат прописаних елаборатима и студијама.

Одговорни пројектант:	Јелена Гавран, дипл. грађ. инж.
Број лиценце:	430И0108919
Потпис:	Јелена Гавран
Број техничке документације:	2020-250-САО-2/2.4.5.4
Место и датум:	Београд, јануар 2022.год.

2/2.4.5.4.7
ГРАФИЧКА ДОКУМЕНТАЦИЈА

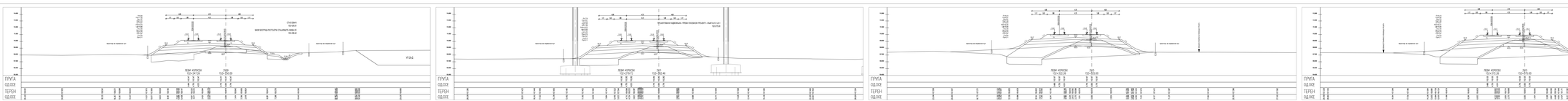
ПРУГА
ОДЛОЖ
ТЕРЕН
ОДЛОЖ
ТАЧКА ЗА ОДВОЗ ТАЧКА ЗА ОДВОЗ
ПРОЈЕКТОВАНА НИВЕЛАЦИЈА - ПРВА ПОЛОВИНА ПРУГЕ
ПРОЈЕКТОВАНА НИВЕЛАЦИЈА - ДРУГА ПОЛОВИНА ПРУГЕ
ИЗМЕЂУ ВОЗНЕ ИВИЦЕ ГОРЊЕГ СТРОЈНОГ ПОЉА И ВОЗНЕ ИВИЦЕ ДОЊЕГ СТРОЈНОГ ПОЉА
ПОЛОВИНА ПРУГЕ
ПОЛОВИНА ПРУГЕ
ПОЛОВИНА ПРУГЕ

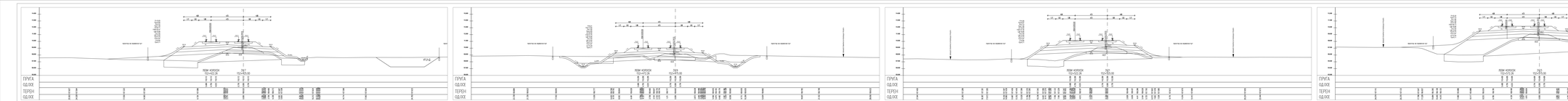
ПРУГА
ОДЛОЗ
ТЕРЕН
ОДЛОЗ
ПК 4+000.00
ПК 4+020.00
ПК 4+040.00
ПК 4+060.00
ПК 4+080.00
ПК 4+100.00
ПК 4+120.00
ПК 4+140.00
ПК 4+160.00
ПК 4+180.00
ПК 4+200.00
ПК 4+220.00
ПК 4+240.00
ПК 4+260.00
ПК 4+280.00
ПК 4+300.00
ПК 4+320.00
ПК 4+340.00
ПК 4+360.00
ПК 4+380.00
ПК

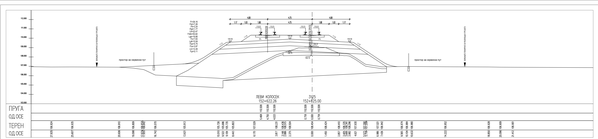
ПК0
ПК1
ПК2
ПК3
ПК4
ПК5
ПК6
ПК7
ПК8
ПК9
ПК10
ПК11
ПК12
ПК13
ПК14
ПК15
ПК16
ПК17
ПК18
ПК19
ПК20
ПК21
ПК22
ПК23
ПК24
ПК25
ПК26
ПК27
ПК28
ПК29
ПК30
ПК31
ПК32
ПК33
ПК34
ПК35
ПК36
ПК37
ПК38
ПК39
ПК40

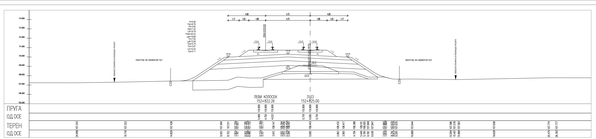
ПОПРЕЧНИ ПРОФИЛИ
ПРОФИЛ 7+000
ПРОФИЛ 7+020
ПРОФИЛ 7+040
ПРОФИЛ 7+060
ПРОФИЛ 7+080
ПРОФИЛ 7+100
ПРОФИЛ 7+120
ПРОФИЛ 7+140
ПРОФИЛ 7+160
ПРОФИЛ 7+180
ПРОФИЛ 7+200
ПРОФИЛ 7+220
ПРОФИЛ 7+240
ПРОФИЛ 7+260
ПРОФИЛ 7+280
ПРОФИЛ 7+300
ПРОФИЛ 7+320
ПРОФИЛ 7+340
ПРОФИЛ 7+360
ПРОФИЛ 7+380
ПРОФИЛ


ПК0
ПК1
ПК2
ПК3
ПК4
ПК5
ПК6
ПК7
ПК8
ПК9
ПК10
ПК11
ПК12
ПК13
ПК14
ПК15
ПК16
ПК17
ПК18
ПК19
ПК20
ПК21
ПК22
ПК23
ПК24
ПК25
ПК26
ПК27
ПК28
ПК29
ПК30
ПК31
ПК32
ПК33
ПК34
ПК35
ПК36
ПК37
ПК38
ПК39
ПК40


ПК0
ПК1
ПК2
ПК3
ПК4
ПК5
ПК6
ПК7
ПК8
ПК9
ПК10
ПК11
ПК12
ПК13
ПК14
ПК15
ПК16
ПК17
ПК18
ПК19
ПК20
ПК21
ПК22
ПК23
ПК24
ПК25
ПК26
ПК27
ПК28
ПК29
ПК30
ПК31
ПК32
ПК33
ПК34
ПК35
ПК36
ПК37
ПК38
ПК39
ПК40


ПОПРЕЧНИ ПРОФИЛИ
ПОПРЕЧНИ ПРОФИЛИ
ПОПРЕЧНИ ПРОФИЛИ

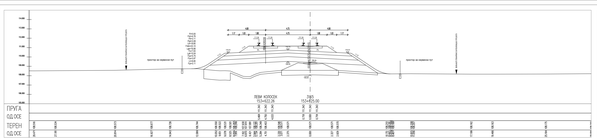
ПОПРЕЧНИ ПРОФИЛИ
ПК 4/20/22.36
ПК5/0/25.00
ПК6/0/0.00
ПК6/20/0.00
ПК7/0/0.00
ПК7/20/0.00
ПК8/0/0.00
ПК8/20/0.00
ПК9/0/0.00
ПК9/20/0.00
ПК10/0/0.00
ПК10/20/0.00
ПК11/0/0.00
ПК11/20/0.00
ПК12/0/0.00
ПК12/20/0.00
ПК13/0/0.00
ПК13/20/0.00
ПК14/0/0.00
ПК14/20/0.00
ПК15/0/0.00
ПК15/20/0.00
ПК16/0/0.00
ПК16/20/0.00
ПК17/0/0.00
ПК17/20/0.00
ПК18/0/0.00
ПК18/20/0.00
ПК19/0/0.00
ПК19/20/0.00
ПК20/0/0.00
ПК20/20/0.00
ПК21/0/0.00
ПК21/20/0.00
ПК22/0/0.00
ПК22/20/0.00
ПК23/0/0.00
ПК23/20/0.00
ПК24/0/0.00
ПК24/20/0.00
ПК25/0/0.00
ПК25/20/0.00


ПОПРЕЧНИ ПРОФИЛИ
ПОПРЕЧНИ ПРОФИЛИ
ПОПРЕЧНИ ПРОФИЛИ

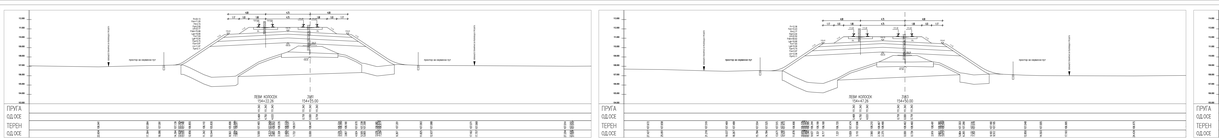
ПК0
ПК1
ПК2
ПК3
ПК4
ПК5
ПК6
ПК7
ПК8
ПК9
ПК10
ПК11
ПК12
ПК13
ПК14
ПК15
ПК16
ПК17
ПК18
ПК19
ПК20
ПК21
ПК22
ПК23
ПК24
ПК25
ПК26
ПК27
ПК28
ПК29
ПК30
ПК31
ПК32
ПК33
ПК34
ПК35
ПК36
ПК37
ПК38
ПК39
ПК40



ЛЕГЕНДА:

Рис. ОЗНАКА КЛИКА

Рис. ИЗГЛЕД ПОСТОЈЕЋЕГ ТЕРЕНА

Рис. ИЗГЛЕД ПОСТОЈЕЋЕГ ТАМПОНА

Рис. ИЗГЛЕД ОДЛОЗА

Рис. ИЗГЛЕД ПОЛОЖАЈА ПРУГЕ

Рис. НАЗИВ ОДЛОЖЕНОГ МАТЕРИЈАЛА

Рис. ПРОЈЕКТОВАНИ ТАМПОН ОДЛОЖЕНОГ МАТЕРИЈАЛА

Рис. ПОСТОЈЕЋИ ТАМПОН

Рис. ПРОЈЕКТОВАНИ ТАМПОН

Рис. ВИШИНА ТАМПОНА

Рис. ПРОЈЕКТОВАНИ ОДЛОЗ

Рис. ВИШИНА ОДЛОЗА

Рис. ПРОЈЕКТОВАНИ ТАМПОН

Рис. ИЗГЛЕД ДЕПОНИЈЕ

03			
02			
01			
Број	Измена	Датум	

Пројектовао: Ђурђа

СКОПЉАЊСКИ ИНСТИТУТ ЦИП, д.о.о.

Немањина 22, 11000 Београд, Србија
Тел: 011/3616-516; факс: 011/3616-536; web site: www.zicip.co.rs

Организациона јединица СКОПЉАЊСКИ ИНСТИТУТ ЦИП, д.о.о.

Технички директор:

Јелена Тешић, дипл.грађ.инж.

Руководилац пројекта:

Живка Вуловић, дипл.грађ.инж.

Немања Скарлатовић, мастер инж. грађ.

Сарадници:

Александра Лукић

Александар Вуловић, дипл.грађ.инж.

Одговорни пројектант:

др Лидија Стевановић, дипл.грађ.инж.

ИЗГРАДЊА ДРУГОГ КОЛОСЕКА ПРУГЕ "А.Д. ПРИСТАНИШТА"

ДЕПОНИЈА

ПРОЈЕКАТ ЗА ГРАЂЕВИНСКУ ДОЗВОЛУ

ПРОЈЕКАТ ЗА ИЗВОЂЕЊЕ

Пројекат урадити у складу са Законом о планирању и изградњи и осталим важећим прописима

Главна свеска

Пројектовао: Ђурђа

Датум: 10/2021

Размера: 1:100

Број: 1

Лист бр.: 1/1



ЛЕГЕНДА:

Пат. - ОЗНАКА КЛИНА
Пат. - ОЗНАКА ПОСТОЈЕЋЕГ ТУЦАНИКА
Пат. - ИСКОП ПОСТОЈЕЋЕГ ТАМПОНА
Пат. - ИСКОП ЗЕМЉЕ
Пат. - ИСКОП СТЕНОВИТИХ
Пат. - ИСКОП ЗЕМЉЕ ИЗ ПОЗАЈМИШТА ТИП
Изм. - НАСИП ОД ИЗВАЉАНОГ МАТЕРИЈАЛА
Пат. - ПОСТАВЉАЊЕ ГЕОСИНТЕТИЧКЕ АРМАТУРЕ
Ојб. - ГЕОТЕХНИЧКА МРЕЖА
Пат. - ПОСТАВЉАЊЕ ГЕОСИНТЕТИЧКЕ ТКАНИНЕ ТИП
Пат. - ВИЛАСКИ ТРАКТОР
Пат. - ВИБРОВАЉАК
Пат. - ВИБРОПЛОЧА
Пат. - ВИБРОПЛОЧА ТИП
Пат. - ПРОДУЖЕЊЕ ТУЦАНИК
Пат. - ИСКОП ЗЕМЉЕ

03			
02			
01			
Број	Измењени подаци		

Пројектовао: Ђорђе Ђ.

СИНТЕЗА ПРОЈЕКТ д.о.о.
Београд, Булевар ослобођења 46

Одговорни пројектант:
Јелена Тешић, дипл.грађ.инж.
лиценца 314 0211 03

Сарадници:
Иван Вуловић, дипл.грађ.инж.
Немања Сашанровић, мастер инж. грађ.

Главна свеска

Одговорни пројектант:
Александра Пилић, дипл.грађ.инж.
лиценца 314 0211 03

Одговорни пројектант:
Јелена Тешић, дипл.грађ.инж.
лиценца 314 0211 03

Руководилац пројекта:
др Лазар Стевановић, дипл.грађ.инж.

СЗАОБРАЋАЈНИ ИНСТИТУТ ЦИП, д.о.о.
Немањина 6, 11000 Београд, Србија
Тел: 011/3616-516; факс: 011/3616-536; web site: www.zzdp.co.rs

ЗАЈЕДНИЧКА ОЗНАКА ПРОЈЕКТА: 1-1
ПРОЈЕКАТ ИЗВЕДЕНОГ СТАЊА

ИНВЕСТИТОР:
Република Србија
Министарство грађевинарства, саобраћаја и инфраструктуре
Немањина 22-26, 11000 Београд

ПРОЈЕКАТ:
ПРОЈЕКАТ ИЗВЕДЕНОГ СТАЊА ПРУГЕ
ДЕОНИЦА: ЛАПОВО - ЋУПРИЈА

ПРОЈЕКТНИ ЗАДАТАК:
ПРОЈЕКТНИ ЗАДАТАК ЗА ИЗРАДУ ПРОЈЕКТА ИЗВЕДЕНОГ СТАЊА ПРУГЕ ДЕОНИЦА: ЛАПОВО - ЋУПРИЈА

ВРСТА ПРОЈЕКТНЕ ДОКУМЕНТАЦИЈЕ:
ПРОЈЕКАТ ИЗВЕДЕНОГ СТАЊА

ПРОЈЕКТНА ДИСЦИПЛИНА:
ПУТЕВИ

ФАЗА: ПГР

Размера: 1:10

ЗАБРАЊЕНО ЈЕ КОПИРАЊЕ ИЛИ УМНОЖАВАЊЕ ОВОГ ПРОЈЕКТА БЕЗ ПИСМЕНОГ ОДОБРЕЊА ПРОЈЕКТАНТА


ПК0+567.26
ПК0+600.00
ПК0+700.00
ПК0+800.00
ПК0+900.00
ПК0+967.26
ПК0+000.00
ПК0+100.00
ПК0+200.00
ПК0+300.00
ПК0+400.00
ПК0+500.00
ПК0+567.26
ПК0+600.00
ПК0+700.00
ПК0+800.00
ПК0+900.00
ПК0+967.26
ПК1+000.00
ПК1+100.00
ПК1+200.00
ПК1+300.00
ПК1+400.00
ПК1+500.00
ПК1+567.26
ПК1+600.00
ПК1+700.00
ПК1+800.00
ПК1+900.00
ПК1+967.26
ПК2+000.00
ПК2+100.00
ПК2+200.00
ПК2+300.00
ПК2+400.00
ПК2+500.00
ПК2+567.26
ПК2+600.00
ПК2+700.00
ПК2+800.00
ПК2+900.00
ПК2+967.26

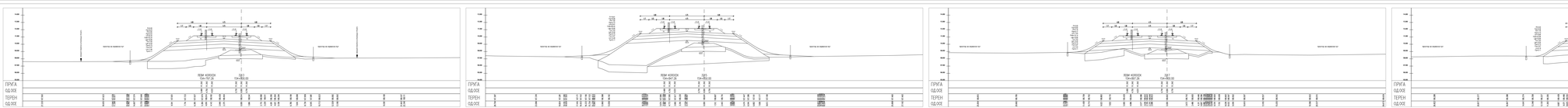
ТАЧКА ЗА ОДВОЗ ТУ
ТАЧКА ЗА ОДВОЗ ТУ
ПК0
ПК1
ПК2
ПК3
ПК4
ПК5
ПК6
ПК7
ПК8
ПК9
ПК10
ПК11
ПК12
ПК13
ПК14
ПК15
ПК16
ПК17
ПК18
ПК19
ПК20
ПК21
ПК22
ПК23
ПК24
ПК25
ПК26
ПК27
ПК28
ПК29
ПК30
ПК31
ПК32
ПК33
ПК34
ПК35
ПК36
ПК37
ПК38
ПК39

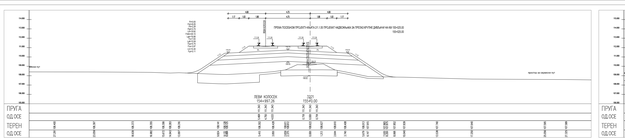
ПРУГА
ОДЛОЖЕ
ТЕРЕН
ОДЛОЖЕ
ЧВРСТИ ЗА ЗАШТИТУ
ЈВМ 420X2X
724+467.26
724+487.26
ПК0
ПК1
ПК2
ПК3
ПК4
ПК5
ПК6
ПК7
ПК8
ПК9
ПК10
ПК11
ПК12
ПК13
ПК14
ПК15
ПК16
ПК17
ПК18
ПК19
ПК20
ПК21
ПК22
ПК23
ПК24
ПК25
ПК26
ПК27
ПК28
ПК29
ПК30
ПК31
ПК32
ПК33
ПК34
ПК35
ПК36
ПК37
ПК38
ПК39

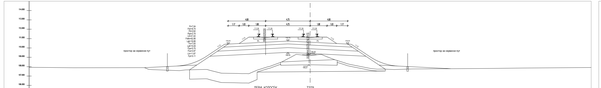
ПОСТОЈЕЋИ ТЕР
ПОСТОЈЕЋИ ТЕР
ПОСТОЈЕЋИ ТЕР

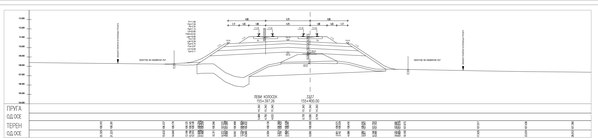

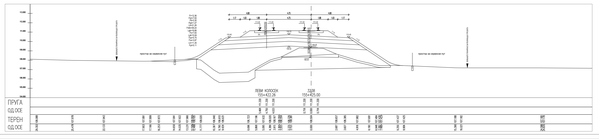

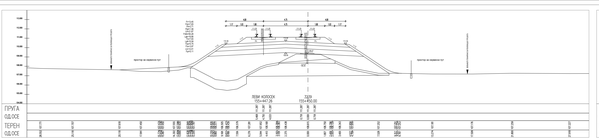

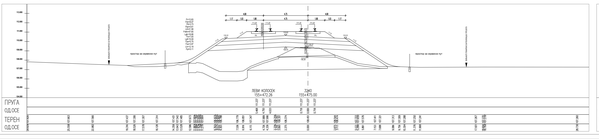

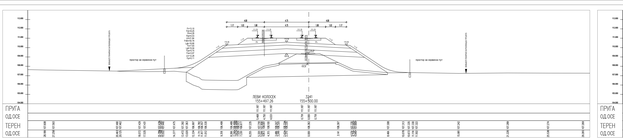

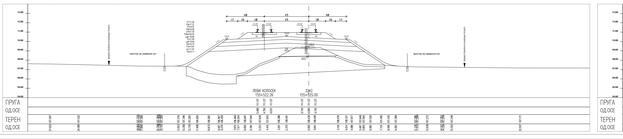

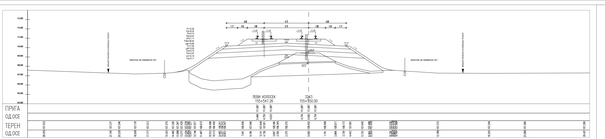

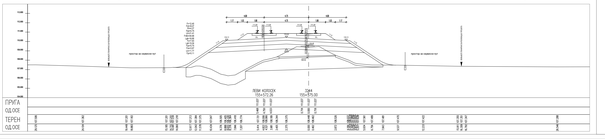

ЛЕГЕНДА:

Рел. ОБЕДИНЕТА КЛАСА
Рел. ЈАВОРОТ ПЕСТАЧЕНЕЦ ТУЏИНКА
Рел. ЈАВОРОТ ПЕСТАЧЕНЕЦ ТАМНОЛ.
Рел. ЈАВОРОВИ
Рел. ЈАВОРОТ ПЕСТАЧЕЦ
Рел. ЈАВОРОТ ПЕСТАЧЕЦ ТУЏ
Рел. НАСИП ОД ЛОКАЛНОСТ МАТЕРИЈАЛА
Рел. ПОСТОЈНИ ГЕОМЕХАНИЧКИ КАРАКТЕРИСТИКИ
Цр. ПОСТОЈАНО НИВОТО ВОДА
Цр. ВРЕМЕНО НИВОТО ВОДА ПРИ ИЗГРАДБА ТОА
Цр. ВИСОКО НИВО
Рел. ЈАВОРОВИ
Рел. ЈАВОРОТ СРЕН
Рел. ЈАВОРОТ ПЕСТАЧЕЦ
Рел. ПРОДЕНТНИОТ ТУЏИНОК
Рел. ЈАВОРОТ ДЕЛУНКА

03			
02			
01			
Ред.број	Опис		

Работна верзија

СИ ГИ

СКОПЈАНСКИ ИНСТИТУТ ЦИП, д.о.о.

Ул. „Народен Фронт“ бр. 24, 1000 Скопје, Македонија
Тел.: 02/3129-100, Факс: 02/3129-200, web site: www.zip.co.mk

Одговорно лице: Јелена Тевдин, дипл.маш.инж.

Одговорно лице (СКОПЈАНСКИ ИНСТИТУТ ЦИП, д.о.о.)
Јелена Тевдин, дипл.маш.инж.

Раководител на проект:
Живко Вучковиќ, дипл.маш.инж.

Раководител на проект:
Живко Вучковиќ, дипл.маш.инж.

Раководител на проект:
Александар Ристиќ

Раководител на проект:
Александар Ристиќ, дипл.маш.инж.

Раководител на проект:
Живко Вучковиќ, дипл.маш.инж.

Раководител на проект:
Живко Вучковиќ, дипл.маш.инж.

Проектант:

Одговорен проектант:

Раководител на проект:

Раководител на проект:

Раководител на проект

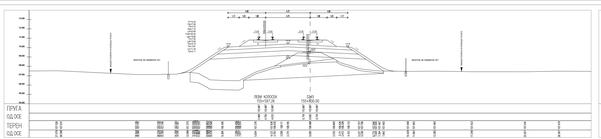
ПК0
ПК1
ПК2
ПК3
ПК4
ПК5
ПК6
ПК7
ПК8
ПК9
ПК10
ПК11
ПК12
ПК13
ПК14
ПК15
ПК16
ПК17
ПК18
ПК19
ПК20
ПК21
ПК22
ПК23
ПК24
ПК25
ПК26
ПК27
ПК28
ПК29
ПК30
ПК31
ПК32
ПК33
ПК34
ПК35
ПК36
ПК37
ПК38
ПК39
ПК40

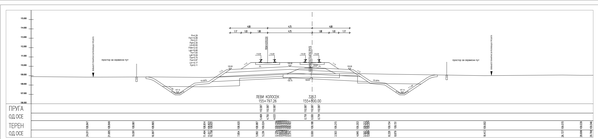
ПРУГА
ОДЛОЖ
ТЕРЕН
ОДЛОЖ
ПОПРЕЧНИ ПРОФИЛИ ПО "Y"
ПОПРЕЧНИ ПРОФИЛИ ПО "Y"
ПК0
ПК1
ПК2
ПК3
ПК4
ПК5
ПК6
ПК7
ПК8
ПК9
ПК10
ПК11
ПК12
ПК13
ПК14
ПК15
ПК16
ПК17
ПК18
ПК19
ПК20
ПК21
ПК22
ПК23
ПК24
ПК25
ПК26
ПК27
ПК28
ПК29
ПК30
ПК31
ПК32
ПК33
ПК34
ПК35
ПК36
ПК37
ПК38
ПК39



САОБРАЋАЈНИ ИНСТИТУТ ЦИП, д.о.о.

Немањина 6, 11000 Београд, Србија
тел: +381 11 3086 911, 3086 912, 3086 913, факс: +381 11 3086 914, www.cip.rs

Одговорни пројектант и одговорно лице
Александар Радић, дипл.грађ.инж. — ИКС бр. 311 0001 15

Пројектанти
Александар Радић, дипл.грађ.инж.
Александар Јовановић, дипл.грађ.инж.
Милан Стојановић, дипл.грађ.инж.
Милена Трајковић, дипл.грађ.инж.
Ненад Ђорђевић, дипл.грађ.инж.
Милена Трајковић, дипл.грађ.инж.